

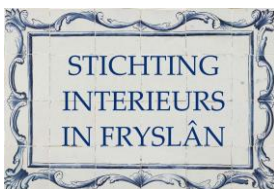
Inventarisatie, documentatie en waardering van historische interieurs

Een Handwijzer van de Stichting Interieurs in Fryslân

Versie 2020

Bijlage B-14

Format: Handleiding uitwisseling gegevens



Copyright

© 2020 Stichting Interieurs in Fryslân (SIIF), Leeuwarden

Niets uit deze uitgave mag worden veelevoudigd en/of openbaar gemaakt door middel van druk, fotokopie, microfilm, elektronisch op geluidsband of op welke andere wijze dan ook, zonder voorafgaande schriftelijke toestemming van de SIIF.

Indien derden gebruik maken van dit format, dienen zij de volgende verwijzing op te nemen:

'Deze inventarisatie is/wordt uitgevoerd op basis van het document

Inventarisatie, documentatie en waardering van historische interieurs. Een Handwijzer van de Stichting Interieurs in Fryslân'.

STICHTING INTERIEURS IN xx

Handleiding uitwisseling gegevens

Gemeente [Naam]

Inleiding

De Stichting Interieurs in XX (SliXX) heeft in [20XX/20XY] een onderzoek uitgevoerd naar historische woonhuisinterieurs in de gemeente [Naam]. Er werden [aantal] panden onderzocht op de aanwezigheid van interieurs of onderdelen daarvan. Van deze [AANTAL] panden werden er in de periode [periode] [aantal] bezocht door onze inventarisanen. Tijdens deze inventarisaties zijn systematisch foto's, plattegrondschilderingen en aantekeningen gemaakt, die in dit gegevensbestand zijn opgenomen.

In deze korte handleiding wordt beschreven welke informatie in het gegevensbestand is opgenomen en waar deze te vinden is binnen dit bestand.

[Vestigingsplaats SliXX] [datum]

[Naam databeheerder]
Databeheerder




Inhoud

	pag.	
1	Inhoud gegevensbestand	5
2	Inhoud map 1. Algemene documenten	6
	2.1 Gebruiksovereenkomst	6
	2.2 Rapport “Inventarisatieproject Historisch waardevolle interieurs in de gemeente Harlingen”	6
3	Inhoud map 2. Totale inventarisatie	6
	3.1 Masterlijst	6
	3.2 Inventarisatieformulier	8
	3.3 Waardestellingen per pand	8
	3.4 Collecties	9
4	4 Inhoud map 3. Inventarisatie per pand	10
5	Unieke codes	11






1 Inhoud gegevensbestand

Het gegevensbestand bestand is als volgt opgebouwd:






1. Algemene documenten

-  [OND] Gebruiksovereenkomst gemeente [Naam].pdf
-  [OND] Verantwoording werkzaamheden.pdf
-  [OND] Handleiding gegevensuitwisseling.pdf

2. Totale inventarisatie

-  [OND] Masterlijst.xlsx
-  [OND] Tabellen en diagrammen.xlsx
-  [OND] Inventarisatieformulier.xlsx
-  [OND] Eindwaardering.xlsx
-  [OND] Collecties.pdf

3. Inventarisatie per pand

-  pandgebonden map
 -  1. plattegronden
 -  2. foto's inventarisatie
 -  3. bijlagen
 -  4. informatie uit externe bronnen

5

In de submappen 1 t/m 3 van de pandgebonden mappen bevindt zich uitsluitend informatie die door de inventarisanen van de SIIX is vervaardigd. Map 3 bevat niet bij alle geïnventariseerde panden gegevens. Indien aanwezig dan bevat map 4 informatie die afkomstig is uit één of meerdere externe bronnen.

2 Inhoud map 1. Algemene documenten

2.1 Gebruikersovereenkomst

[document: [OND] Gebruikersovereenkomst gemeente [Naam].pdf]

Net als de Stichting Interieurs in XX zelf is de gemeente [Naam] gebonden aan geheimhouding met betrekking tot de informatie in dit gegevensbestand. De afspraken hierover zijn vastgelegd in een door beide partijen ondertekende gebruikersverklaring. Iedere gebruiker dient op de hoogte te zijn van de overeengekomen afspraken en deze ook na te leven.

2.2 Rapport “Inventarisatieproject Historisch waardevolle interieurs in de gemeente [Naam]”

[document: [OND] Verantwoording werkzaamheden.pdf]

De kwantitatieve resultaten van het onderzoek zijn in een rapport vermeld en toegelicht. Een digitale versie van het rapport is meegeleverd in het gegevensbestand.

6

3 Inhoud map 1. Totale inventarisatie

3.1 Masterlijst

[document: [OND] Masterlijst met resultaten.xlsx]

Het Excel-bestand bestaat uit 5 tabbladen

- Voorblad
- Legenda: verklaring van de gebruikte afkortingen en kleuren
- [OND] masterlijst: Totaallijst van alle onderzochte panden in cluster L. Hierbij gaat het om alle Rijksmonumenten (RM), MIP-panden (MIP), Gemeentelijke monumenten (GM), Karakteristieke panden (KP) panden die aangedragen zijn door lokale historici (LH) en overige panden die vallen binnen het onderzoeksterrein (OVERIG). Onder de noemer “overig” worden alle panden verstaan die geen monumentenstatus hebben maar die bijvoorbeeld zijn aangedragen door bewoners van eerder bezochte panden. De lijst is standaard alfabetisch gesorteerd op achtereenvolgens plaats, straatnaam en huisnummer. Middels de pijltjes naast de kolomlabels kan de lijst eenvoudig op een andere manier

Deze inventarisatie is/wordt uitgevoerd op basis van het document:

'Inventarisatie, documentatie en waardering van historische interieurs. Een Handwijzer van de Stichting Interieurs in Fryslân'.

STICHTING INTERIEURS IN XX

gesorteerd worden. Via “Gegevens” -> “Sorteren” kan een sortering met meerdere niveaus tegelijk gemaakt worden.

3.2 Tabellen en diagrammen

[document: [\[OND\] Masterlijst met resultaten.xlsx](#)]

Het Excel-bestand bestaat uit 4 tabbladen

- Voorblad
- Score per plaats: Kwantitatieve resultaten met uitsplitsing categorieën per plaats en aanwezigheid interieurs (interieur aanwezig, geen interieur aanwezig en onbekend of er interieur aanwezig is).
- Score per bron: Kwantitatieve resultaten met uitsplitsing categorieën per bron (Rijksmonumenten, MIP-panden, Gemeentelijke Monumenten, Karakteristieke panden, Lokale historici en Overig) en aanwezigheid interieurs (interieur aanwezig, geen interieur aanwezig en onbekend of er interieur aanwezig is). Op dit tabblad zijn de cijfers tevens uitgesplitst in de deelgebieden [1] (bijvoorbeeld stad/steden) en [2] (bijvoorbeeld de dorpen)


7

De nummers onder de tabellen en diagrammen op corresponderen met de tabel- en diagramnummers in het rapport “Inventarisatieproject Historisch waardevolle interieurs in de gemeente [Naam]” (zie [\[document: \[OND\] Verantwoording werkzaamheden.pdf\]](#) / §2.2)

Alle onderzochte panden zijn onderverdeeld in categorieën die voor de leesbaarheid op de tabbladen 02 t/m 04 en 06 telkens van een kleur zijn voorzien:

 interieur:

- jjj: contact, interieur, geïnventariseerd
- jjn: contact, interieur, niet geïnventariseerd (wilde niet meedoen)
- jjr: contact, interieur, niet geïnventariseerd (reservelijst)

 geen interieur:

- jnn: contact, geen interieur, niet geïnventariseerd
- nnn: geen contact, geen interieur, niet geïnventariseerd (=gesloopt)

■ onbekend:

- jon: contact, aanwezigheid interieur onbekend, niet geïnventariseerd
- non: geen contact, aanwezigheid interieur onbekend, niet geïnventariseerd

3.2 Inventarisatieformulier

[document: [\[OND\] Inventarisatieformulier.xlsx](#)]

In het inventarisatieformulier zijn voor alle bezochte panden per ruimte de aanwezige interieurelementen benoemd en kort beschreven voor zover de foto's alleen niet toereikend zijn.

3.3 Waardestellingen

[document: [\[OND\] Eindwaardering.xlsx](#)]

8

Tijdens het onderzoek is er een grote hoeveelheid informatie over vele panden binnengekomen. Om ten behoeve van toekomstig nader onderzoek een rangschikking aan te brengen in de panden, is door de leden van de waarderingscommissie van de SliXX voor elk bezocht pand een waardestelling gemaakt waarin punten worden gegeven voor diverse aspecten. Uit de individuele waarderingscijfers is vervolgens een gemiddelde score berekend, afgerond op hele punten, welke in het bijgevoegde bestand is weergegeven op de bladen per pand.

Op het tabblad 'Samenvatting gemiddelden G' is een overzicht van alle gewaardeerde panden te vinden met daarachter de uitsplitsing in de categorieën:

≥26 punten: zeer waardevolle panden, ensemble waarde gehele interieur

15 t/m 25 punten: waardevolle panden, enkele ruimten en interieuronderdelen

≤14 punten: beperkt waardevolle panden, interieuronderdelen

Aan de rechterzijde van elk tabblad staan snelkoppelingen waarmee gemakkelijk naar andere tabbladen genavigeerd kan worden

3.4 Collecties

[document: [OND] Collecties.pdf]

Van een aantal interieuronderdelen die in meerdere panden zijn aangetroffen, zijn illustratieve collecties samengesteld. Deze collecties geven een beeld van de diversiteit binnen deze onderdelen. Er zijn (niet-uitputtende) collecties aanwezig van [N.B. dit zijn slechts voorbeelden!]:

- pag. 1: Ensembles voorbeeld
- pag. 2: Gangpoortjes
- pag. 3: Vensterbanken
- pag. 4: Bedsteden & kastenwanden
- pag. 5: Glas-in-lood
- pag. 6: Geëts glas
- pag. 7: Deurkrukken / beslag
- pag. 8: Plafonds
- pag. 9: Deuren en kozijnen
- pag. 10: Tegels en tegelwanden
- pag. 11: Trappen
- pag. 12: Vloeren
- pag. 13: Schoorsteenmantels

4 Inhoud map 2. inventarisatie per pand

Over [aantal] van de [AANTAL] onderzochte panden is informatie gevonden en vastgelegd. Voor elk van deze panden is een pandgebonden map aangemaakt waarin de verzamelde informatie te vinden is. Op hun beurt zijn de pandgebonden mappen onderverdeeld in:

1. plattegronden: hierin staan plattegrondschetsen die door de inventariserenden gemaakt zijn tijdens de bezoeken en geven een daardoor slechts een globaal beeld. Ruimten zijn niet opgemeten. Indien beschikbaar is gebruik gemaakt van bestaande (bouw)tekeningen. In de plattegronden zijn de ruimtenummers vermeld.

2. foto's inventarisatie: in deze mappen staan de foto's die tijdens de inventarisaties gemaakt zijn.

10 **3. bijlagen:** hierin zijn foto's die niet aan een specifieke ruimte toe te kennen zijn en foto's van (oude) documenten als plattegronden en oude foto's van bewoners zijn te vinden.

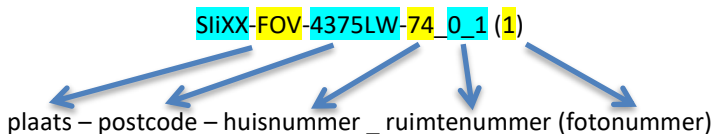
4. informatie uit externe bronnen: in deze mappen is alle informatie aanwezig die wij in externe bronnen hebben gevonden dan wel van elders aangeleverd hebben gekregen. De informatie is per bron in mappen gerangschikt. Voorbeelden van externe bronnen zijn de Rijksdienst voor het Cultureel Erfgoed, bewoners van bezochte panden, verkoopwebsites als Funda.nl en kranten.

5 Unieke codes

Alle pandgebonden map- en bestandsnamen bevatten een unieke code.
Voor het fictieve adres Schouwstraat 74, 4375 LW Foverum is de mapnaam:

Schouwstraat 74, Foverum; SliXX-FOV-4375LW-74_0_1

Voor een foto in deze map is de code als volgt opgebouwd:



De aanduiding SliXX aan het begin van elke unieke code staat voor Stichting Interieurs in XX.

De ruimtenummers bestaan achtereenvolgens uit een getal voor de bouwlaag en een volgnummer, bijvoorbeeld -1_1 voor een ruimte in de kelder, 0_1 voor een ruimte op de begane grond, 1_1 op de verdieping enz. Deze ruimtenummers corresponderen met die in de plattegrondschilderingen.

11

Documenten en foto's die niet door de SliXX vervaardigd zijn hebben afwijkende bestandsnamen waarin geen unieke codes gebruikt zijn.

12

Stichting Interieurs in XX

[Straat] [huisnummer]

[postcode] [Plaats]

tel. [telefoonnummer]

[e-mailadres]

[website]



LOGO